

令和4年版

邑南町勢要覧



心かよわせ ともに創る 邑南の郷

統計資料

邑南町勢要覧



町章

平成16年10月1日制定

邑南町の『邑』をモチーフに三つの小さな輪(旧町村)が和することによって、「夢響きあう元気の郷づくり」が大きな輪となっていく様を表し、やわらかなライトブルーは、町の豊かな自然と人情を表しています。

邑南町民憲章

私たち邑南町民は、郷土の美しい自然、輝かしい歴史と伝統を受け継ぎ、新たな時代にふさわしい町づくりのため、協働の気持ちをもって実践する道しるべとして、この憲章を定めます。

1. 人を尊び 心のかよう 和やかな町をつくります
1. 郷土を愛し 自然を守り 美しい町をつくります
1. 教育を大切にし 文化を培う 学びの町をつくります
1. 産業を育て 活気あふれる 豊かな町をつくります
1. お年寄りを敬い 子どもの夢を育む 健やかな町をつくります

(平成17年3月26日制定)

I 沿革

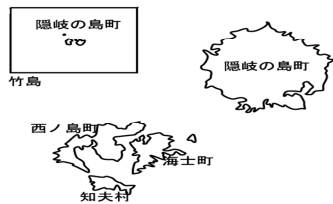
1. 位置と自然状況

邑南町は、島根県中南部の東経132度18分から42分、北緯34度46分から58分に位置し、西側は浜田市、北側は江津市・川本町・美郷町、南側は広島県安芸高田市・北広島町、東側は広島県三次市に囲まれた、面積419.29 km²の広大な地域です。中山間地に代表的な盆地の多い地形で、東側の羽須美地域をはじめ低地の割合も多く、そのほとんどは標高100~600mの地域となっています。また、瑞穂地域、石見地域の南側から西側にかけては中国山地の1,000m級の急峻な地形も分布しています。

地域の東部と広島県との境には、中国地方最大の河川である江の川が北流しています。山間部の中高地を、出羽川、濁川とその支流など、江の川に流入する多くの河川が浸食したことにより、地域内に盆地と山地の組み合わせによる優れた景観をもたらしています。これらの自然条件が、時には洪水や土砂災害等の被害を及ぼしてきたことから、これまで治水・治山に多くの努力がなされてきました。

地域とその周辺の気候は、日本海性気候に属し、かつ山地性の気候で夏に雨がが多く、日中と夜間の温度差が激しくなっています。松江市は北陸型の日本海気候ですが、この地域は北九州型に近い日本海性山間地特有の気候となっています。また、夏から秋にかけては台風の影響を受け、冬季は降雪のために降水量が増えるという特徴があります。

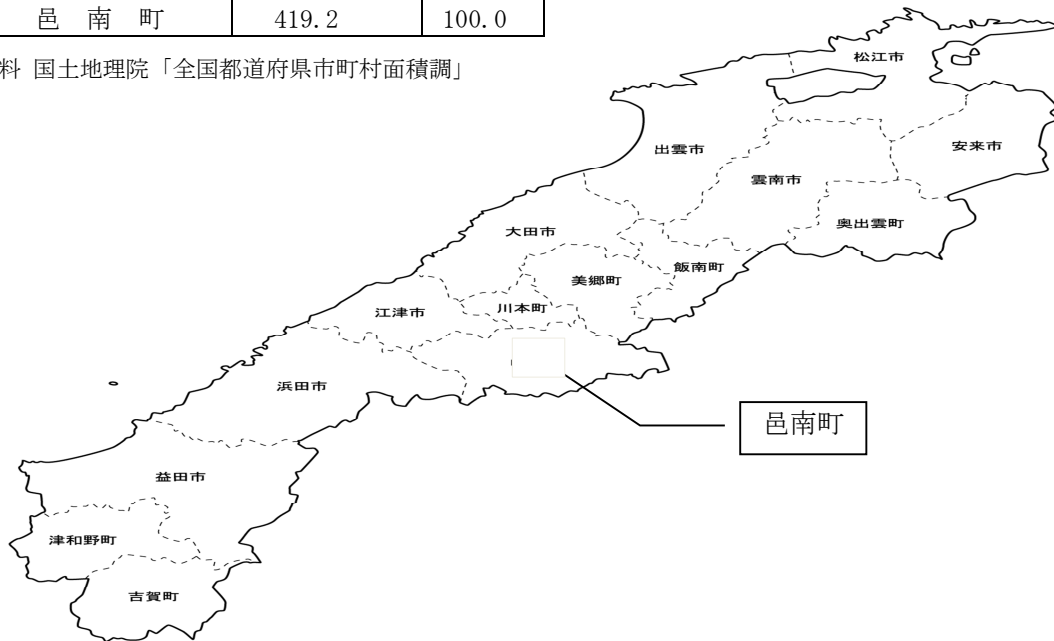
《邑南町の位置》



面積 令和3年現在 (単位: km²・%)

区分	面積	構成比
羽須美地域	74.0	17.7
瑞穂地域	207.8	49.6
石見地域	137.4	32.7
邑南町	419.2	100.0

資料 国土地理院「全国都道府県市町村面積調」



2. 歴史的條件

邑南町の歴史は、旧石器時代と縄文時代の境目、約1万年以上前まで遡ることができます。それは、旧石器時代の石器を作る際にできる石片や、縄文時代の土器が出土していることから推測され、かなり古い時代から人々が生活していたと思われます。

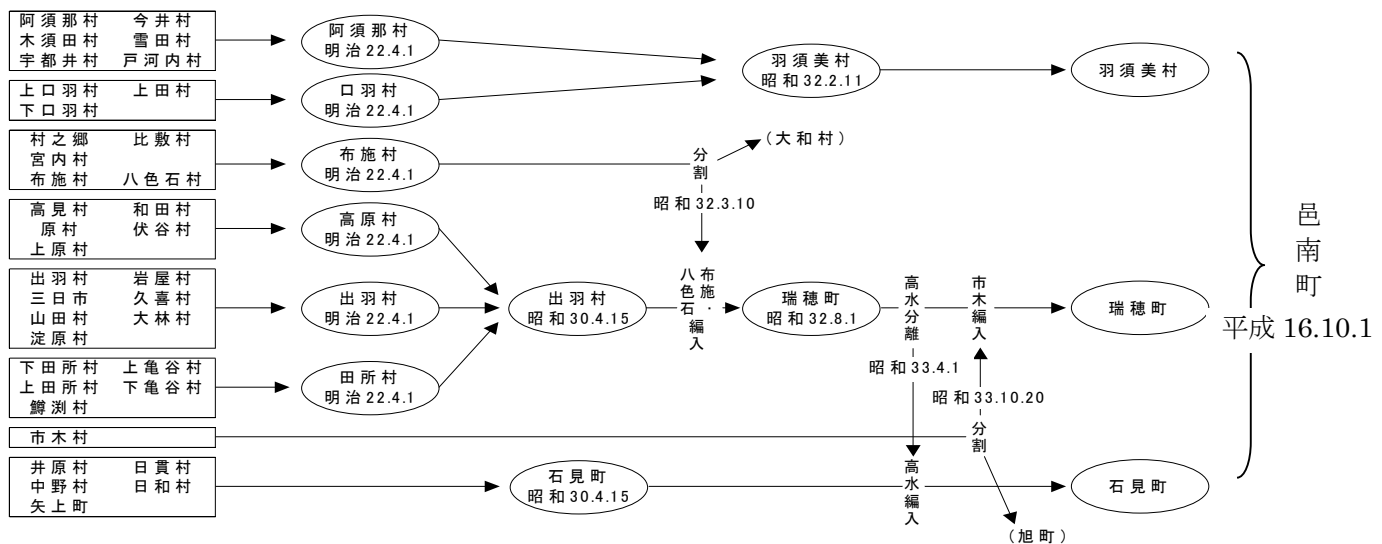
その後、弥生時代に入ると狩猟生活から定住生活へと緩やかに移行するとともに、水田耕作を生業とする小規模な集落が集積されるようになり、次第により規模の大きい集落を形成するようになりました。また、弥生時代後期からは墳墓が造られ、瑞穂地域では順庵原墳丘墓が発見されています。古墳時代になると、中国山地一帯で内部に石室を持つ大規模な古墳が多く構築されました。その中には羽須美地域の野伏原古墳や石見地域の割田古墳等があり、装飾大刀、鉄製副葬品、銅鐸などが出土していることから、高度な文化を持つ集団が存在したことが伺えます。

中世には、豊富な食料資源や砂鉄、木材等の産業資源に恵まれると共に、江の川などを陰陽攻防の要衝の地として、幾多の激しい争奪と支配の歴史を繰り返しました。そして、戦国時代の尼子・毛利氏の争いの決着により毛利氏の支配するところとなりました。

江戸時代には、津和野藩や浜田藩、一部は天領の所属となり、たたら製鉄が最大の産業として地域の生活基盤を支えました。また、江の川流域の船運を始め、陰陽交通の要衝として、にぎわいました。今でも地域には、鉄穴流し等で作られた棚田やたたら製鉄の遺構、農具等の民俗資料、神楽を始めとする伝統芸能等、有形・無形文化財が数多く残されています。

明治4年の島根県設置時、邑智郡内は37の地区に分かれていました。明治22年(1889年)、島根県内の市制・町村制の施行(明治の大合併)と、昭和28年から昭和36年にかけての昭和の大合併により、3つの行政区域が成立しました。それが羽須美村、瑞穂町、石見町です。その後、3町村はそれぞれの特色あるまちづくりを進めてきましたが、平成16年10月1日に町村合併し邑南町が誕生しました。

● 明治期以後、邑南町誕生までの概要



資料 『島根県史』『邑智郡誌』『瑞穂町誌』

II 統計からみた邑南町

分類	項目	データ	調査時点	データ資料元
面積	面積	419.29 km ²	R4.10.1	国土交通省国土地理院 令和3年 『全国都道府県市区町村別面積調』
人口	人口（男女計）	10,163 人	R2.10.1	政府統計の総合窓口（e-Stat）(http://www.e-stat.go.jp/) 『令和2年国勢調査結果』（総務省統計局）
	世帯数	3,994 世帯	R2.10.1	
	人口密度	24.2 人/km ²	R2.10.1	
	人口増減率（過去5年間）	△8.4 %	R2-H27	
	自然増減数	△167 人	R3.10.1-R4.9.30	島根県政策企画局統計調査課 『令和4年 島根の人口移動と推計人口』
	出生数	55 人	R3.10.1-R4.9.30	
	死亡数	222 人	R3.10.1-R4.9.30	
	社会増減数	△31 人	R3.10.1-R4.9.30	
	転入数（県内・県外）	262 人	R3.10.1-R4.9.30	
	転出数（県内・県外）	293 人	R3.10.1-R4.9.30	
	婚姻件数	33 件	R2年	総務省統計局 『統計でみる市区町村のすがた 2022』
	離婚件数	10 件	R2年	
	15歳未満人口割合	10.7 %	R2.10.1	政府統計の総合窓口（e-Stat）(http://www.e-stat.go.jp/) 『令和2年国勢調査結果』（総務省統計局）
	15以上64歳未満人口割合	44.2 %	R2.10.1	
65歳以上人口割合	45.1 %	R2.10.1		
昼夜間人口比率	98.5 %	H27.10.1	政府統計の総合窓口（e-Stat）(http://www.e-stat.go.jp/) 『平成27年国勢調査結果』（総務省統計局）	
労働	15歳以上の就業者数	5,715 人	H27.10.1	政府統計の総合窓口（e-Stat）(http://www.e-stat.go.jp/) 『平成27年国勢調査結果』（総務省統計局）
	第1次産業就業者数	1,242 人	H27.10.1	
	第1次産業就業者割合	21.8 %	H27.10.1	
	第2次産業就業者数	988 人	H27.10.1	
	第2次産業就業者割合	17.3 %	H27.10.1	
	第3次産業就業者数	3,480 人	H27.10.1	
	第3次産業就業者割合	60.9 %	H27.10.1	

分類	項目	データ	調査時点	データ資料元
事業所	事業所数(民営事業所、事業内容等不詳を含む)	581 事業所	R3.6.1	政府統計の総合窓口 (e-Stat)(http://www.e-stat.go.jp/) 『令和3年経済センサス-活動調査』
	従業者数(民営事業所)	3,728 人	R3.6.1	
農業	総農家数	1,405 戸	R2.2.1	中国四国農政局「島根農林水産統計年報」 「2020年農林業センサス」
	販売農家数	918 戸	R2.2.1	
	専業農家数	353 戸	H27.2.1	『2020年農林業センサス結果報告書』(確定値) 島根県政策企画局統計調査課
	第1種兼業農家数	96 戸	H27.2.1	
	第2種兼業農家数	726 戸	H27.2.1	
	自給の農家数	482 戸	R2.2.1	
	農業就業人口	1,451 人	H27.2.1	
	経営耕地総面積	1,423 ha	H27.2.1	
	田(経営耕地面積)	1,282 ha	H27.2.1	
	畑(経営耕地面積)	131 ha	H27.2.1	
	樹園地(経営耕地面積)	10 ha	H27.2.1	
農業	耕地面積	1,920 ha	R2年	『R2年島根農林水産統計年報結果』 (農林水産省中国四国農政局)
	田(耕地面積)	1,660 ha	R2年	
	畑(耕地面積)	260 ha	R2年	
	水稲作付面積	939 ha	R2年	農林水産省「作物統計調査」 (市町村別データ、水稲)
	水稲収穫量	4,910 t	R4年	
	水稲10a当たり収量	521 kg	R4年	
	農業算出額	315 千万円	R2年	『R2島根農林水産統計年報結果』 (農林水産省中国四国農政局)
	農業算出額上位3品目	1位 107千万円 米		
2位 65千万円 野菜				
3位 43千万円 生乳				
林業	林野面積	36,241 ha	R2年	農林水産省 「2020年農林業センサス農山村地域調査」
	林野率	86.4 %	R2年	

分類	項目	データ	調査時点	データ資料元
商 業	商店数(卸,小売計)(代理商,仲立業除く)	121 事業所	R3.6.1	政府統計の総合窓口 (e-Stat)(http://www.e-stat.go.jp/) 『令和3年経済センサス-活動調査』
	商店数(卸売業)(代理商,仲立業除く)	8 事業所	R3.6.1	
	商店数(小売業)	113 事業所	R3.6.1	
	従業者数(卸,小売計)(代理商,仲立業除く)	432 人	R3.6.1	
	従業者数(卸売業)(代理商,仲立業除く)	22 人	R3.6.1	
	従業者数(小売業)	410 人	R3.6.1	
	年間商品販売額(卸,小売計)(代理商,仲立業除く)	4,836 百万円	R3.6.1	
	年間商品販売額(卸売計)	1226 百万円	R3.6.1	
	年間商品販売額(小売業)	3,610 百万円	R3.6.1	
	一般飲食店数	31 事業所	H26.7.1	政府統計の総合窓口 (e-Stat)(http://www.e-stat.go.jp/) 『平成26年経済センサス-基礎調査結果』(総務省)
工 業	事業所数(工業、従業者4人以上の事業所)	22 事業所	R3.6.1	政府統計の総合窓口 (e-Stat)(http://www.e-stat.go.jp/) 『令和3年経済センサス-活動調査』(製造業)
	従業者数(")	345 人	R3.6.1	
	製造品出荷額等(")	862,473 万円	R3.6.1	
上 下 道	上水道普及率	87.3 %	R2年度	邑南町水道課調べ
	汚水処理人口普及率	92.7 %	R2年度	
建 設 住 宅	着工建築物床面積	4,173 m ²	R1年度	政府統計の総合窓口 (e-Stat)(http://www.e-stat.go.jp/) 『建築着工統計調査結果』(国土交通省)
	建築物の数	32 棟	R1年度	
	住宅に住む一般世帯の持ち家率	82.4 %	H27.10.1	政府統計の総合窓口 (e-Stat)(http://www.e-stat.go.jp/) 『平成27年国勢調査報告結果』(総務省統計局)を加工して作成

分類	項目	データ	調査時点	データ資料元
運 輸	自動車保有台数	9035 台	R4.3.31	しまね統計情報データベース「市町村別情報」 中国陸運局島根運輸支局
	国道実延長	22,000 m	R3.4.1	島根県土木部道路維持課『道路等の現況調書』
	国道改良率(W=5.5未満を含む)	100 %	R3.4.1	
	国道舗装率	100 %	R3.4.1	
	都道府県道実延長	144,000 m	R3.4.1	
	都道府県道改良率(W=5.5未満を含む)	75.7 %	R3.4.1	
	都道府県道舗装率	100 %	R3.4.1	
	市町村道実延長	613,000 m	R3.4.1	
	市町村道改良率(W=5.5未満を含む)	68.3 %	R3.4.1	
	市町村道舗装率(簡易を含む)	86.2 %	R3.4.1	
医 療 生 衛	医師数	22 人	R2.12.31	
	歯科医師数	3 人	R2.12.31	
	薬剤師数(薬局の従事者も含む)	12 人	R2.12.31	
	病院数	1 施設	R3.10.1	政府統計の総合窓口 (e-Stat)(http://www.e-stat.go.jp/) 「医療施設調査結果」(厚生労働省)
	一般診療所数	18 施設	R3.10.1	
	歯科診療所数	2 施設	R3.10.1	
	病院病床数	98 病床	R3.10.1	
	一般診療所病床数	0 病床	R3.10.1	
	ごみ総排出量	2,568 t	R3年度	島根県廃棄物対策課 「令和3年度一般廃棄物処理の現況」
	公的処理量	2,568 t	R3年度	
1人1日当たりごみ排出量	688 g	R3年度		

分類	項目	データ	調査時点	データ資料元
福祉保 社 障	老人ホーム数 (特別養護老人ホーム)	3 所	R3.5.1	邑南町福祉課調べ
	障害者支援施設 施設数	5 所	R3.5.1	
	保育所数	9 所	R3.5.1	
	保育所在所児数	317 人	R3.5.1	
	保育所入所待機児童数	0 人	R3.5.1	
	ホームヘルパー数	33 人	R3.8.1	
	訪問介護利用件数(1月当たり)	1,057 件	R2.4.1~R3.3.31	
町 民 計 算	市町村内総生産	33,485 百万円	R2年度	『令和2年度しまねの市町村民経済計算』 しまね統計情報データベース
	1人当たり市町村民所得	2,344 千円	R2年度	『令和2年度しまねの市町村民経済計算』 しまね統計情報データベース
財 政	財政力指数	0.18	H30~R2年度平均	島根県市町村課 「島根県市町村財政概況」
	普通会計歳入決算額	14,571 百万円	R2年度	
	普通会計歳出決算額	14,337 百万円	R2年度	
教 育	幼稚園数	0 園	R4.5.1	島根県統計調査課 「学校基本調査結果報告書」
	幼稚園在園者数	0 人	R4.5.1	
	小学校学校数	8 校	R4.5.1	
	小学校児童数	467 人	R4.5.1	
	中学校学校数	3 校	R4.5.1	
	中学校生徒数	244 人	R4.5.1	
	中学校卒業者高等学校等進学率	100 %	R4年3月卒	

分類	項目	データ	調査時点	データ資料元
教 育	高等学校学校数	1 校	R4.5.1	政府統計の総合窓口 (e-Stat)(http://www.e-stat.go.jp/) 『学校基本調査結果』 (文部科学省)
	高等学校生徒数	277 人	R4.5.1	
	高等学校卒業生大学等進学率	40.5 %	R4年3月卒	政府統計の総合窓口 (e-Stat)(http://www.e-stat.go.jp/) 『学校基本調査結果』 (文部科学省) を加工して作成
	高等学校卒業生専修学校専門課程進学率	28.9 %	R4年3月卒	
	高等学校卒業生就職率	23.1 %	R4年3月卒	
	特別支援学校数	1 校	R4.5.1	政府統計の総合窓口 (e-Stat)(http://www.e-stat.go.jp/) 『学校基本調査結果』 (文部科学省)
	特別支援学校在学者数	21 人	R4.5.1	
選 挙	選挙人名簿登録者数	8,702 人	R4.9.1	島根県選挙管理委員会
職 員	市町村職員数	216 人	R4.4.1	邑南町総務課調べ
	市町村職員平均年齢	43.90 歳	R4.4.1	
安 全	公害苦情件数	0 件	R4年度	邑南町町民課調べ
	火災発生件数	7 件	R3年	島根県消防総務課
	交通事故発生件数(人身)	6 件	R4.1.1~12.31	島根県警察本部 「交通事故統計だより」
	交通事故死者数	0 人	R4.1.1~12.31	